


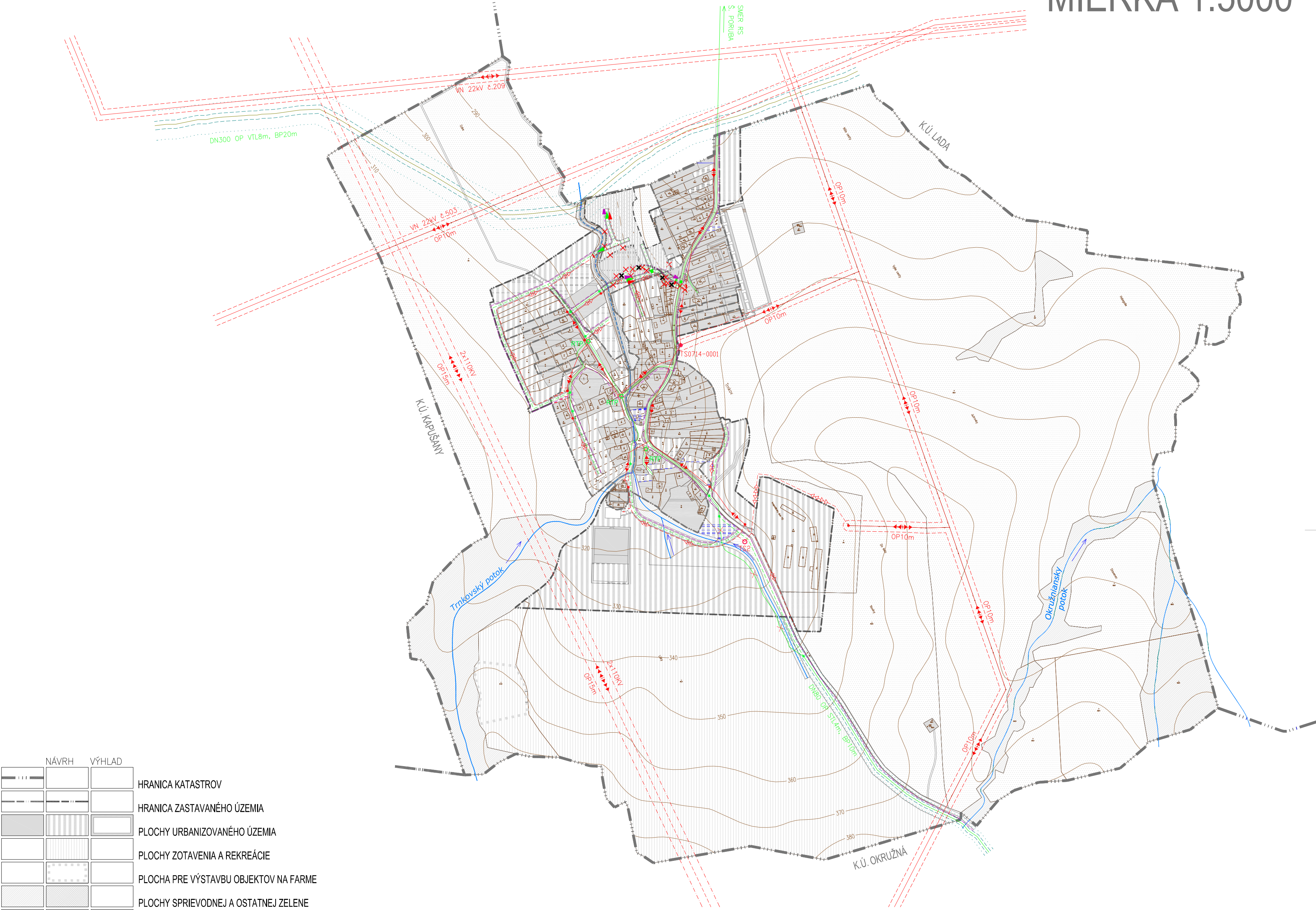
CALM 23




TRNKOV

ÚZEMNÝ PLÁN OBCE

MIERKA 1:5000



NÁVRH	VÝHLAD	
		HRANICA KATASTROV
		HRANICA ZASTAVANÉHO ÚZEMIA
		PLOCHY URBANIZOVANÉHO ÚZEMIA
		PLOCHY ZOTAVENIA A REKREÁCIE
		PLOCHA PRE VÝSTAVBU OBJEKTOV NA FARME
		PLOCHY SPRIEVODNEJ A OSTATNEJ ZELENE
		PLOCHY POĽNOHOSPODÁRSKEJ PôDY
		VODNÉ TOKY
		VEDENIE VVN NADZEMNÉ 2x110 kV
		VEDENIE VN NADZEMNÉ 22 kV
		VEDENIE VN PODZEMNÉ 22 kV
		TRANSFORMAČNÁ STANICA
		VEDENIE NN NADZEMNÉ
		VEDENIE NN PODZEMNÉ
		OCHRANNÉ PÁSMO VN A VVN
		VTL PLYNOVOD 4,0 MPa
		STL PLYNOVOD DO 0,1 MPa
		STL PLYNOVOD DO 0,1 MPa NA ZRUŠENIE
		REGULÁTOR TLAKU PLYNU NA ZRUŠENIE
		OCHRANNÉ PÁSMO VTL A STL
		BEZPEČNOSTNÉ PÁSMO VTL A STL
		ELEKTRONICKÉ KOMUNIKAČNÉ VEDENIA PODZEMNÉ



NÁZOV ZÁKAZKY	TRNKOV - ÚZEMNÝ PLÁN OBCE - ČISTOPIS
NÁZOV VÝKRESU	ENERGETIKA
URBANIZMUS	ING. ARCH. LEGDAN MICHAL
DOPRAVA	KÁZECKÁ EVA
VODNÉ HOSPODÁRSTVO	ING. SENA J ŠTEFAN
PLYN	ING. SENA J ŠTEFAN
ELI, TELEKOMUNIKÁCIE	ING. RAMEZETTEROVÁ MARTA
TEPLO	ING. KAČALA JÁN
PPF	ING. ARCH. LEGDAN MICHAL

Č. ZÁK.	042015	Č. VÝKR.	
STUPEŇ	ÚPN-0		
MIERKA	1:5000		
FORMÁT	6A4		
DÁTUM	06.2016		
ARCH. Č.			

42